
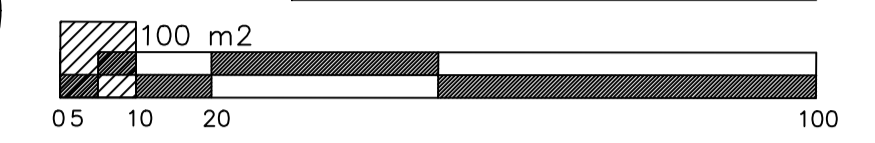
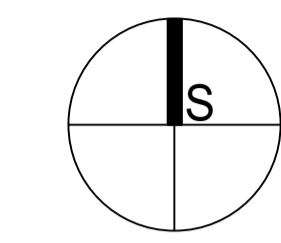


- LEGENDA
- OBUHVAT PLANA
  - OBLICI KORIŠTENJA I NAČIN GRADNJE
  - OBLICI KORIŠTENJA
  -  NOVA GRADNJA



## OPĆINA MARINA

### URBANISTIČKI PLAN UREĐENJA 4.1. OŠTRICA (MILINE)

(prijedlog plana za javnu raspravu)

#### 4. NAČINI I UVJETI GRADNJE

Županija:	SPLITSKO DALMATINSKA	
Općina:	MARINA	
Naziv prostornog plana:	URBANISTIČKI PLAN UREĐENJA 4.1. OŠTRICA (MILINE)	
Naziv kartografskog prikaza:	OBLICI KORIŠTENJA	
Broj kartografskog prikaza	4.1.	Mjerilo kartografskog prikaza 1 : 2000
Odluka o izradi plana:	Odluka o donošenju plana	
Službeni glasnik Općine Marina 21/17		
Objava javne rasprave:	Javni uvid održan:	
Pečat tijela odgovornog za provođenje javne rasprave:	Odgovorna osoba za provođenje javne rasprave:	
M.P.	Pročelnica Danija Najev Jurač, dipl.iur.	
Pravna osoba koja je izradila plan:	ARHEO d.o.o., Zagreb Tomislavova 11	
Pečat pravne osobe koja je izradila plan:		
M.P.	Direktor: Mario Pezelj, dipl.ing.arh. -ovlašteni urbanist	
Stručni tim u izradi plana:	Josip Horvat, dipl.ing.prom., ovlašteni inženjer Janja Novaković, dipl.ing.arh., ovlašteni arh. urbanist Damir Batarelo, dipl.iur. Vesna Pezelj, dipl.sociolog. Vera Varga, dipl.biolog. Ivan Sović, ing.el.	
Odgovorni voditelj izrade plana:	Mario Pezelj, dipl.ing.arh. - ovlašteni arhitekt urbanist	
Pečat Općinskog vijeća:	Predsjednik Općinskog vijeća:	
M.P.	Davor Radić	
Istovjetnost prostornog plana s izvornikom ovjerava:	Pečat nadležnog tijela:	
	M.P.	