

LEGENDA

GRANICE

--- OBUHVAT UPU-a

PROMET

GLAVNA MJESNA PROMETNICA

OSTALE PROMETNICE

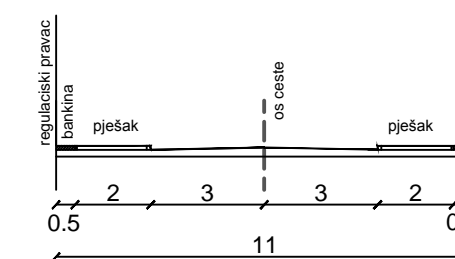
JAVNI PARKING

r=10 RADIJUS ZAKRIVLJENOSTI

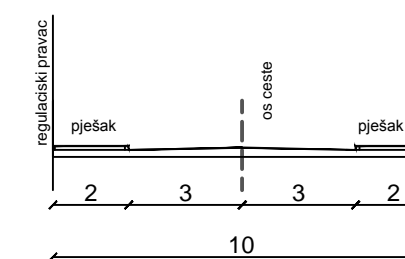
A OZNAKA PRESJEKA CESTE

+23,0 APROKSIMATIVNE VISINSKE KOTE PROMETNICE

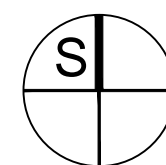
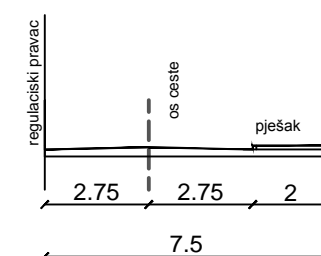
KARAKTERISTIČAN POPREČNI PRESJEK A - A M 1:200



KARAKTERISTIČAN POPREČNI PRESJEK B - B M 1:200



KARAKTERISTIČAN POPREČNI PRESJEK C - C M 1:200



OPĆINA MARINA

URBANISTIČKI PLAN UREĐENJA TUNJARA

2. PROMETNA, ULIČNA I KOMUNALNA INFRASTRUKTURNA MREŽA

Županija:	SPLITSKO - DALMATINSKA	
Općina:	MARINA	
Naziv prostornog plana:	URBANISTIČKI PLAN UREĐENJA TUNJARA	
Faza izrade prostornog plana:	KONAČNI PRIJEDLOG PLANA	
Naziv kartografskog prikaza:	PROMETNA I ULIČNA MREŽA	
Broj kartografskog prikaza	2.1.	Mjerilo kartografskog prikaza 1 : 1000
Odluka o izradi prostornog plana: "Službeni glasnik Općine Marina" 29/13.	Odluka o donošenju plana:	
Javna rasprava (datum objave): Slobodna Dalmacija, 27.05.2014.	Javni uvid održan: Od: 03.06.2014. Do: 04.07.2014.	
Pečat tijela odgovornog za provođenje javne rasprave:	M.P.	Odgovorna osoba za provođenje javne rasprave: gosp. Ante Mamut, načelnik
Pravna osoba koja je izradila plan:	ARHEO d.o.o. Tomislavova 11, Zagreb	
Pečat pravne osobe koja je izradila plan:	M.P.	Direktor: Aron Varga, dipl.ing.arh.
Stručni tim u izradi plana: Aron Varga, dipl.ing.arh. - ovlaštenu arhitekt Mario Pezelj, dipl.ing.arh. - ovlaštenu arhitekt urbanist Antonio Baković, dipl.ing.grad. - ovlaštenu ing. grad. Patrik Filaković, dipl.ing.prom. Jelena Luketa, dipl.ing.arh.	Damir Batarelo, dipl.iur. Vesna Pezelj, dipl. sociolog Vera Varga, dipl. biolog Mile Naglič, ing.el.	
Odgovorni voditelj izrade plana:	Mario Pezelj, dipl.ing.arh. - ovlaštenu arhitekt urbanist	
Pečat općinskog vijeća:	M.P.	Predsjednik općinskog vijeća:
Istovjetnost prostornog plana s izvornikom ovjerava:	Pečat nadležnog tijela: M.P.